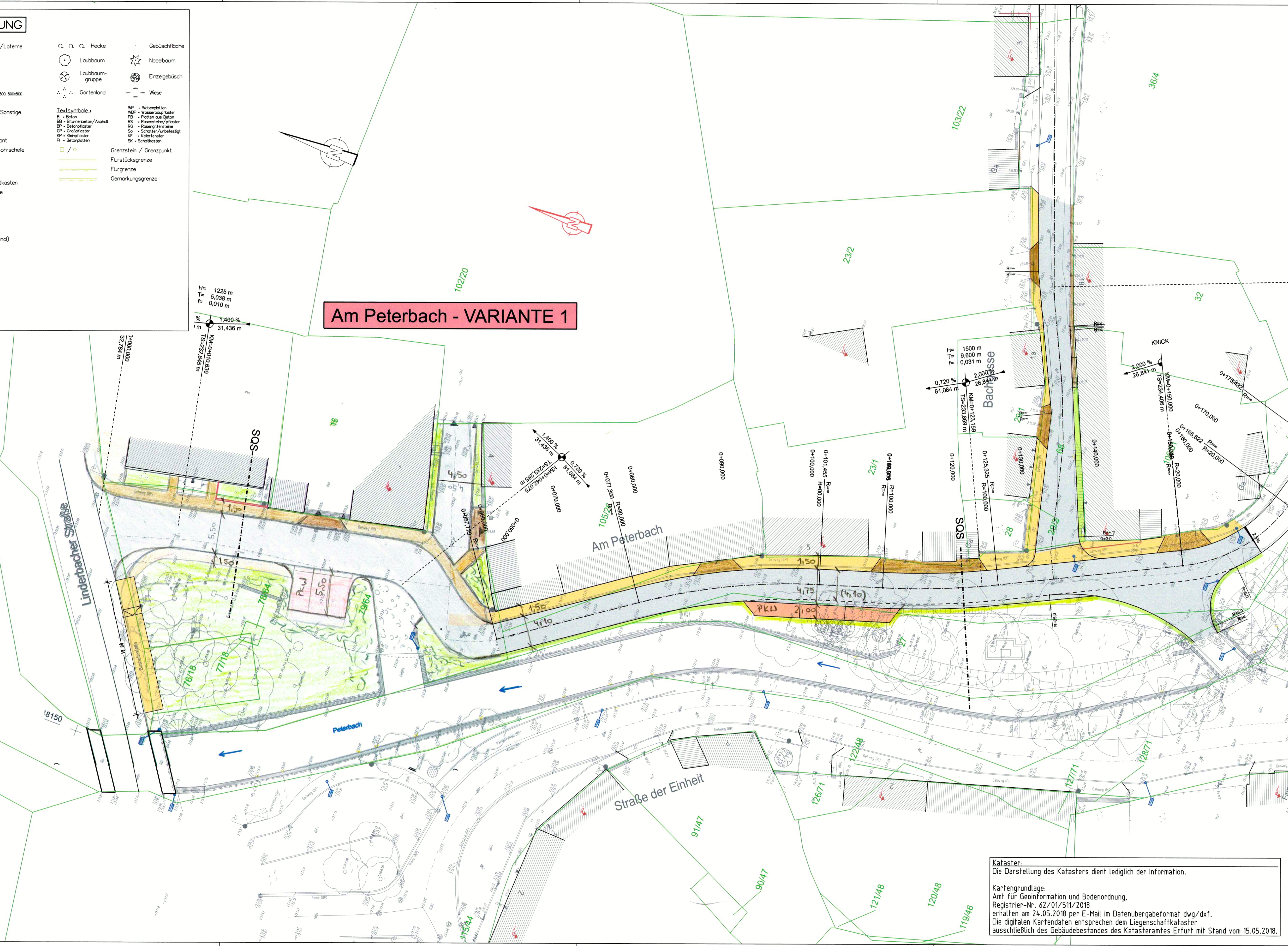


ZEICHENERKLÄRUNG

- Strassenbeleuchtung/Laterne
- Holzmast
- Betonmast
- Stahlmast
- Stahlgittermast
- Strassenablauf, 30x50, 50x50
- Kanalschacht
- Schacht f. Heizöl/ Sonstige
- Schacht, eckig
- Poller (Güßer)
- Unter-/Oberflurhydrant
- Wasserschieber/Anbohrschelle
- Cosschieber
- Leitungsentlüftung
- Post- bzw. Etl.-Schaltkasten
- Steigungspfeil, Treppe
- Lichtschacht
- Hausanschluß Eit
- Polygonpunkt
- Pfeilerbojen
- Einlauf / Auslauf (Kanal)
- Verkehrschild
- Hinweisschild
- Merksäule (Gas)
- Zufahrt
- Zugang
- Mauer
- Zaun
- Holmängeländer
- Hecke
- Laubbaum
- Laubbaumgruppe
- Gartenland
- Wiese
- Gebüschfläche
- Nadelbaum
- Einzelgebüsch
- WP - Wabenplatten
- WSP - Wasserstopfplaster
- FS - Fliesen aus Beton
- RS - Roststein-/Plaster
- RS - Rostgittersteine
- So - Schotter/Arbeitsfestig
- KP - Kopfplaster
- KP - Kopfplaster
- SK - Schottkast
- Grenzstein / Grenzpunkt
- Flurstücksgrenze
- Flurgrenze
- Gemarkungsgrenze

Am Peterbach - VARIANTE 1



Lagebezug: ETRS89 / UTM32
 Höhenbezug: NHN

VORPLANUNG

Planungsbüro: PÖYRY Pöyry Deutschland GmbH Dittfelstedter Grenze 3, 99099 Erfurt Telefon: 0361 486-0 Fax: 0361 486-121 E-Mail: contact.erfurt@poyry.com	Datum	Zeichen
bearbeitet:	08/2018	Ar
gezeichnet:	08/2018	Ar
geprüft:	08/2018	

ARBEITSSTAND: 01.08.2018			
Nr.	Art der Änderung	Datum	Zeichen

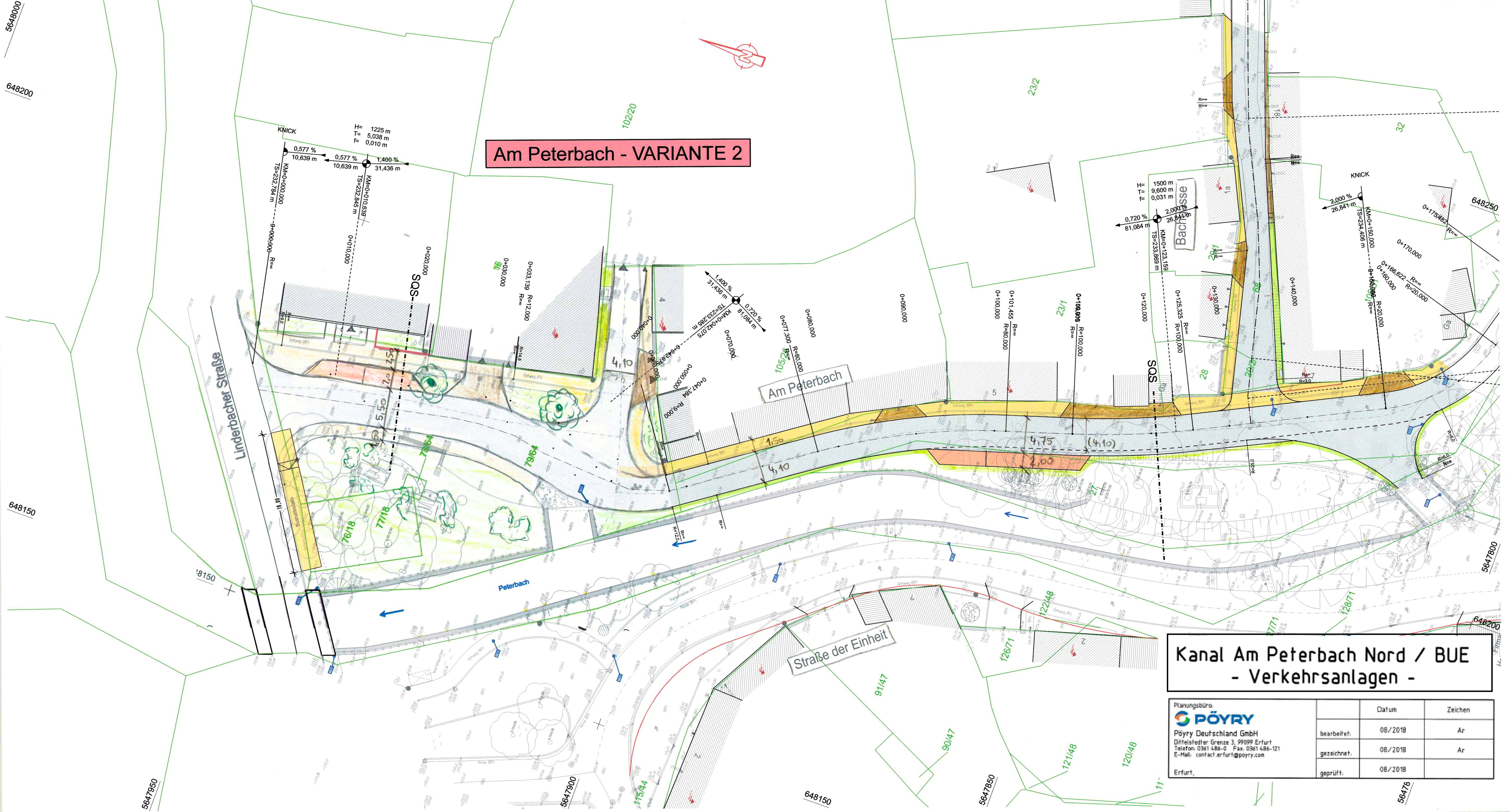
Auftraggeber: Erfurt LANDESHAUPTSTADT THÜRINGEN Stadtverwaltung Tiefbau- und Verkehrsamt Stieglitzplatz 1 99085 Erfurt TEL.: 0361/655-0	Unterlage: 5.1 Blatt-Nr.: 1
--	--------------------------------

Maßnahmebezeichnung: Kanal Am Peterbach Nord / BUE - Verkehrsanlagen -	Unterlagenbezeichnung: Lageplan Blatt 1 Am Peterbach Variante 1
--	---

TVA-Objekt-Nr. 66-1406 aufgestellt und geprüft	Projekt-Nr.-AN. 118_001922	Maßstab: 1:250	bestätigt:
Erfurt, den	Erfurt, den		
Tiefbau- und Verkehrsamt Abteilung Bau	Tiefbau- und Verkehrsamt Abteilung Straße/Brücke		

Kataster:
 Die Darstellung des Katasters dient lediglich der Information.
Kartengrundlage:
 Amt für Geoinformation und Bodenordnung,
 Register-Nr. 62/01/511/2018
 erhalten am 24.05.2018 per E-Mail im Datenübergabeformat dwg/dxf.
 Die digitalen Kartendaten entsprechen dem Liegenschaftskataster
 ausschließlich des Gebäudebestandes des Katasteramtes Erfurt mit Stand vom 15.05.2018.

Am Peterbach - VARIANTE 2

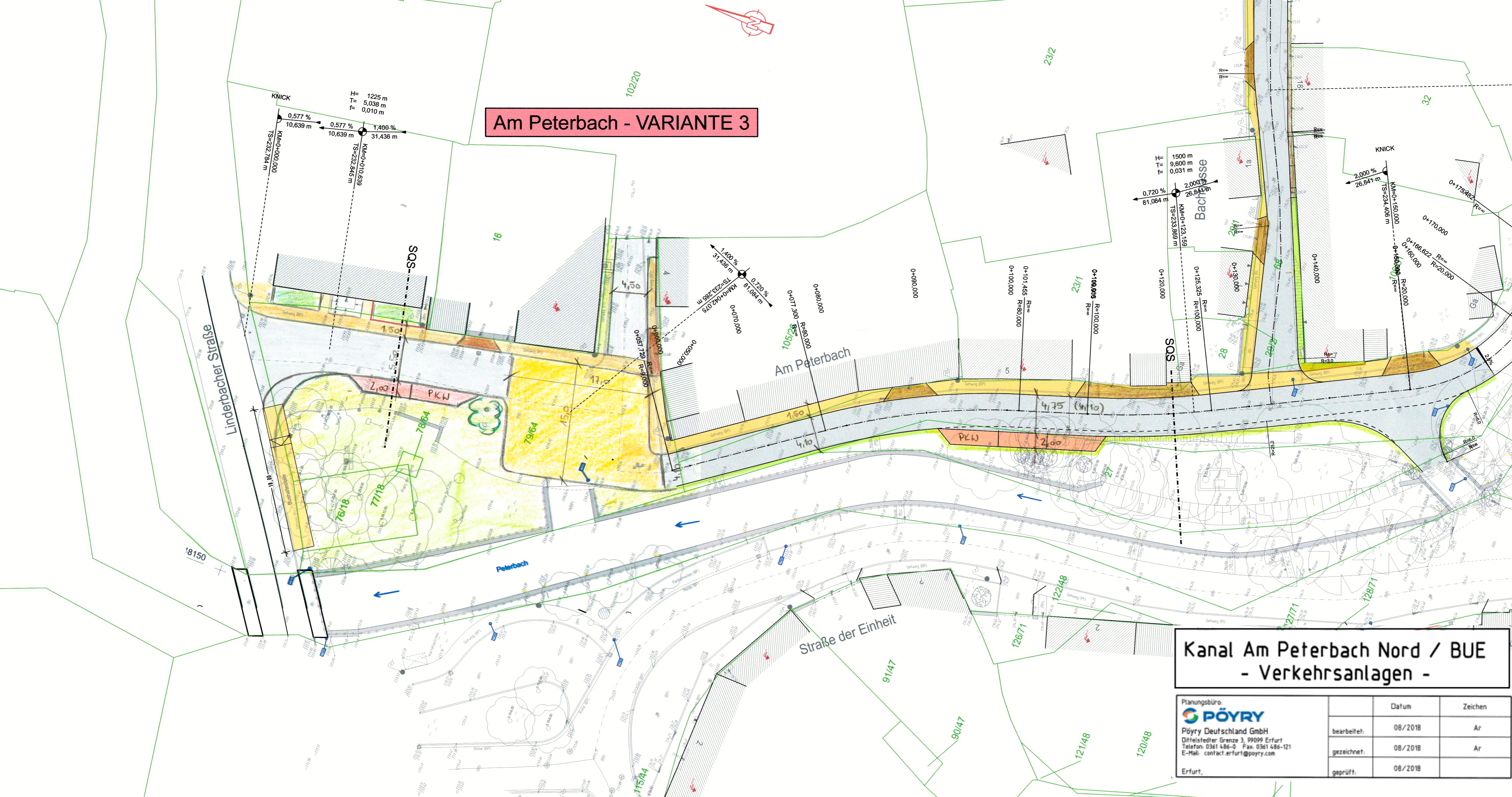


Kanal Am Peterbach Nord / BUE - Verkehrsanlagen -

Planungsbüro:
PÖYRY
 Pöyry Deutschland GmbH
 Dittfeldester Grenze 3, 99099 Erfurt
 Telefon: 0361 486-0 Fax: 0361 486-121
 E-Mail: contact.erfurt@poyry.com
 Erfurt,

	Datum	Zeichen
bearbeitet:	08./2018	Ar
gezeichnet:	08./2018	Ar
geprüft:	08./2018	

Am Peterbach - VARIANTE 3



Kanal Am Peterbach Nord / BUE - Verkehrsanlagen -

Planungsbüro:
PÖYRY
 Pöyry Deutschland GmbH
 Dittelsieder Grenz 3, 99099 Erfurt
 Telefon: 0361 486-0 Fax: 0361 486-121
 E-Mail: contact.erfurt@poyry.com
 Erfurt,

	Datum	Zeichen
bearbeitet:	08/2018	Ar
gezeichnet:	08/2018	Ar
geprüft:	08/2018	